

# Výprava s buzolou

Pracovní list pro práci skupin

Oblast: Člověk a jeho svět

Předmět: Vlastivěda

Tematický okruh: MÍSTO, KDE ŽIJEME

Orientace v krajině a na mapě

Ročník: 4.

Klíčová slova: směrová růžice, světové strany, buzola

Metodika:

Při vlastivědné vycházce dostanou 3-5 ti členné skupiny vtištěný pracovní list, do kterého píší.

Zpracovala:

Mgr. Hana Ženklová

ZŠ Lingua Universal, Sovova 2, Litoměřice

Vytvořeno: září 2010

Ověřeno ve výuce: 14.9.2010, 4. třída

Zpracováno v projektu:

CZ.1.07/1.4.00/21.0644

Šablona: V/2

Sada: Vlastivěda




## VÝPRAVA S BUZOLOU


Datum:

Stanoviště:

1. Označ ve směrové růžici hlavní a vedlejší světové strany



2. Zapiš, které objekty se nacházejí ve směrech světových stran  
S –  
J –  
V –  
Z –
3. Na kterou světové straně je škola?
4. Na kterou světové straně je tvé bydliště?
5. Když půjdeš na sever z tvého stanoviště, kolem čeho půjdeš?
6. Zakresli plánec stanoviště

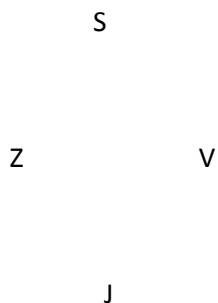


## VÝPRAVA S BUZOLOU - řešení

Datum: 14.9.

Stanoviště: park F. Blumentritta , Na Valech

1. Označ ve směrové růžici hlavní a vedlejší světové strany



Zapiš, které objekty se nacházejí ve směrech světových stran

S – kino Máj, škola Lingua Universal

J – náměstí

V – pošta, parkoviště

Z – dům kultury, park Hvězdárna

2. Na kterou světovou stranu je odtud škola? Severovýchod
3. Na kterou světovou stranu je Dómský pahorek? Jihozápad
4. Když půjdeš na sever z tvého stanoviště, kolem čeho půjdeš? Okolo naší školy, kina Máj, sídla policie, 3. ZŠ
5. Zakresli plánek stanoviště

